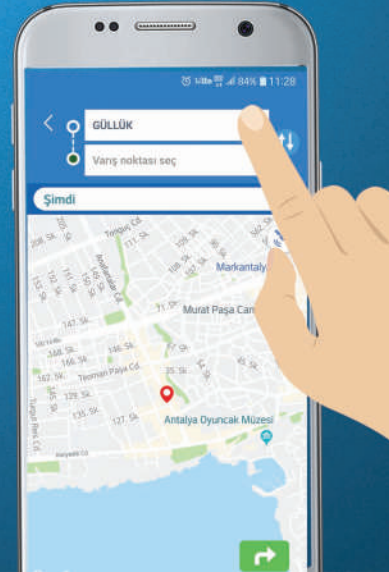


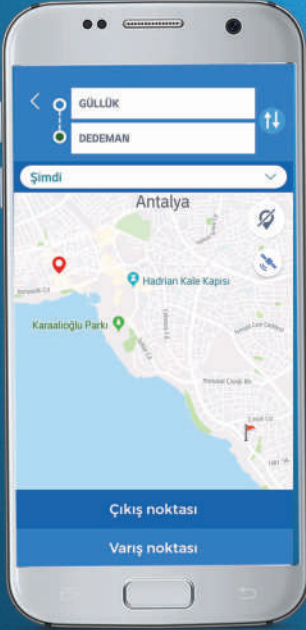
***Seyahat Planlayıcısı***



1 Ana Menüde bulunan **“Seyahat Planlayıcısı”** menüsüne giriniz.

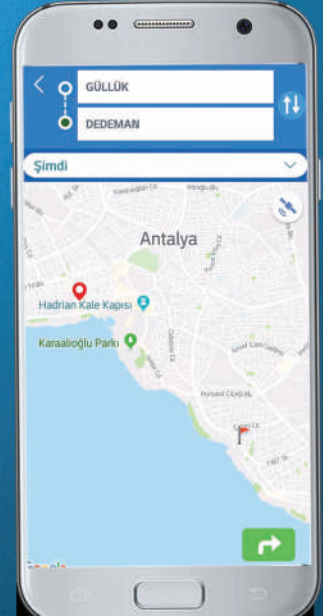
2 Konum servisleriniz açık olduğu sürece **“ÇIKIŞ”** konumu bulunduğunuz konum olarak seçilecektir.





**3** Varış noktanızı Durak numarası, adı veya konum olarak girebilirsiniz. Ayrıca harita üzerinden gitmek istediğiniz konumun üzerine basılı tutmanız halinde işaretlediğiniz noktanın Çıkış ya da Varış noktası olarak seçmeniz için alt kısımda seçenekler çıkacaktır.

**4** Çıkış ve Varış noktalarının seçimini sağlandıktan sonra ekranın alt kısmında bulunan **Yol tarifi** butonuna basınız.





**5** Karşınıza çıkan ekranda alternatif rota seçenekleri ve ulaşım süreleri çıkacaktır. Size en yakın mesafeyi seçiniz.

**6** Bulduğunuz konumdan varacağınız konuma kadar tüm bilgileri bu ekrandan görebilirsiniz.

